

## **SR+Maďarsko - Národní parky oblasti Dunaj-Ipeľ - 17.-19. 5. 2013 (pá-ne)**

Pěší, autobusový zájezd, poznávání krás parků Kováčovské kopce (Burda), Pilis, Börzsöny hegység. Vemte si EUR na vstupné a plavky, vhodné je pojištění. Nocleh Štúrovo - Hotel Guest Centre, (30 m od termálního koupaliště Vadaš). Akce KČT, na vlastní nebezpečí a zodpovědnost. Vede Vilém Židek, návrh tras Rostislav Hudec.

### **1. den Burda (Kováčovské kopce, SK)**

Kamenica nad Hronom - červ., 60' - Skaly, vyhl. (i kousek dál po červ. a zpět, 15+15') - modrá 60' přes vrcholové plato Burdy k chatě Ipeľ, - modrá 30' vesnice Chľaba (Vinné sklepy ve skalách) - modrá, 30' Kováčov rekr. oblast (sraz) - **celkem cca 3,5 hod.**

+ lze extra 30+30' Chľaba neznačeně přes koleje a doleva k soutoku Ipeľu a Dunaje a zpět  
+ extra žlutá 30+30' Kováčov (rekr. oblast) - Kováčov (úst. soc. péče) a zpět.



+Ostřihom (Maď.):

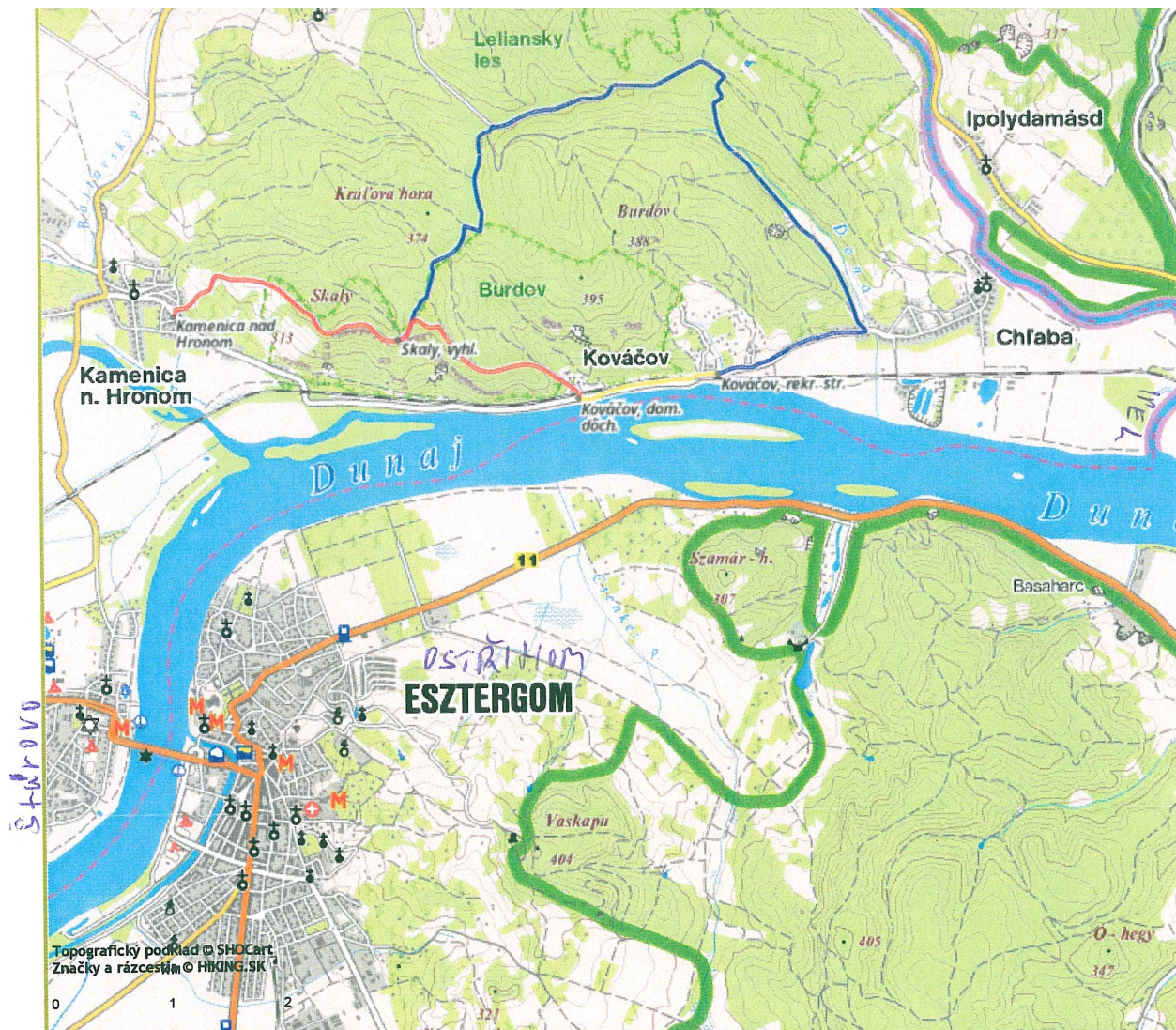




+Štúrovo :




Otvorené  
koupalište  
Štúrovo:  
10-18  
(5,5 EUR),  
16-18  
(1 EUR)



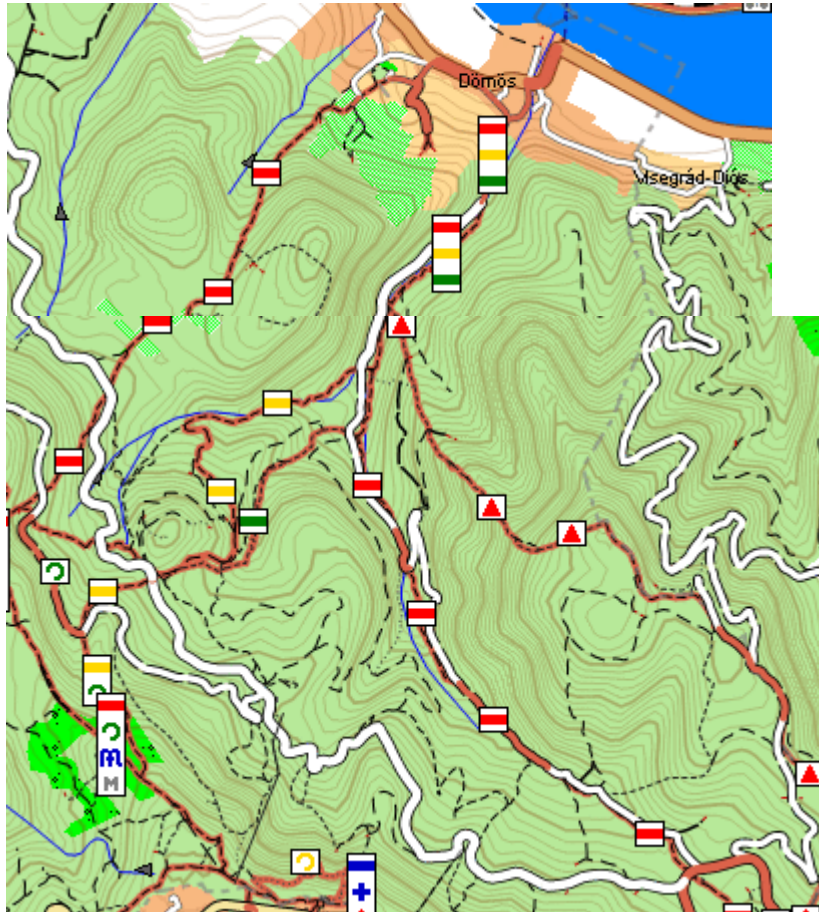


## 2. den Piliš (maď. Pilis)

Dömös u Dunaje - žlutá 3,5 km - žl.? nebo zel.? vdp. roklina Rám (Rám-szakadék) - žlutá 2 km Rezső Kilitó - žlutá 1 km horská osada a poutní místo Dobogókő („Tlukoucí Kámen“) - +extra kolem Dobogókő skalní okruh žluté obrácené C cca 2 km - dolů červ. trojúhelník 3,5 km Király kút - červ. trojúhelník 6 km - vyhl. Prédikálózsék 641 - cca 3 km Dömös (sraz) - celkem cca 22 km + bus Visegrád (Maď.)



0 1 2 3 4 [km]





### 3. den Beržeň (maď. Börzsöny [Börzön])

ves Drégelypalánk -(cca 4 km) červ. kříž- hrad Drégely (444 m) - modrý pás vrstevnicově směr západ - Kecské-Bérc - vrch a skalky Kö-Kapu (496 m) – vrch Baglyas (421m) - ves Bernecebaráti (sraz) - celkem cca 15 km  
+ bus hrad Levice

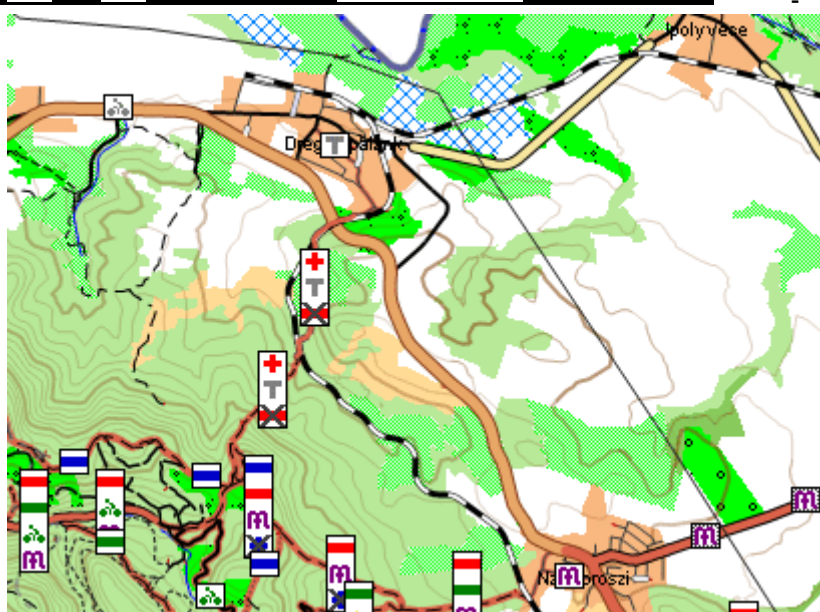


hrad Drégely

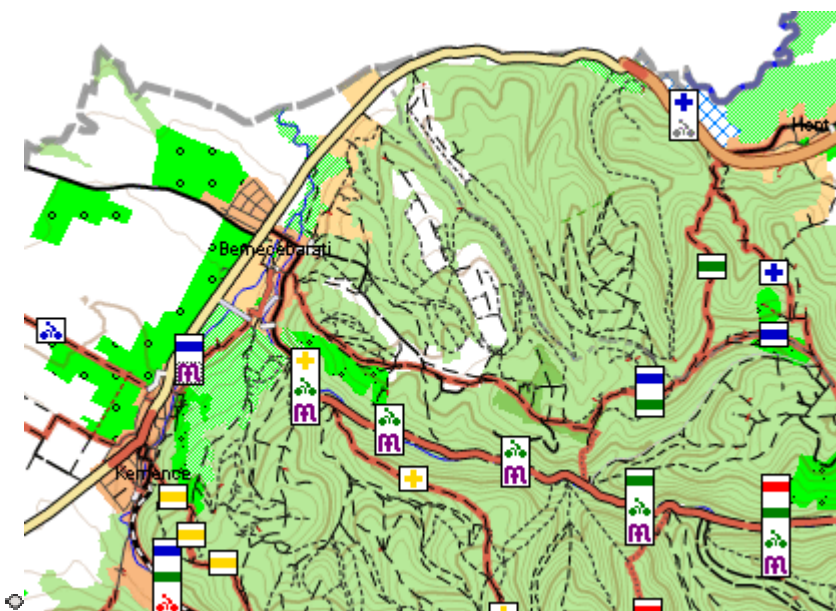
typický les Börzsöny

hrad Levice (SK)

0 2 4 6 8 [km]



2.←1.



2.←1.